



PLAN ODNOWY MIEJSCOWOŚCI MIEŚCISKO NA LATA 2009 – 2016



**GMINA MIEŚCISKO
POWIAT WĄGROWIECKI
WOJEWÓDZTWO WIELKOPOLSKIE**

MIEŚCISKO 2009

SPIS TREŚCI

1. WSTĘP	3
2. ANALIZA ZASOBÓW	4
2.1. INFORMACJE OGÓLNE	4
2.2. ŚRODOWISKO PRZYRODNICZE	8
2.3. OBIEKTY ZABYTKOWE	9
2.4. MIESZKAŃCY MIEŚCISKA	9
2.5. INFRASTRUKTURA TECHNICZNA.....	11
2.6. SFERA SPOŁECZNA	14
2.7. GOSPODARKA	19
3. ANALIZA SWOT	23
4. WIZJA ROZWOJU	27
5. PLANOWANE KIERUNKI ROZWOJU	28
6. OPIS PLANOWANYCH PRZEDSIĘWZIĘĆ.....	29
6.1. PRIORYTETY ROZWOJU MIEJSCOWOŚCI.....	29
6.2. HARMONOGRAM REALIZACJI	32
7. ZARZĄDZANIE	33
7.1. PODMIOTY UCZESTNICZĄCE.....	33
7.2. KOMUNIKACJA	33
7.3. SYSTEM MONITOROWANIA PLANU ODNOWY MIEJSCOWOŚCI.....	34
8. SPIS RYSUNKÓW	35
9. SPIS TABEL	35
10.SPIS WYKRESÓW	35

1. Wstęp

Plan Odnowy Miejscowości jest niezbędnym załącznikiem w przypadku ubiegania się przez społeczność lokalną o dofinansowanie działań w ramach Programu Rozwoju Obszarów Wiejskich na lata 2007-2013. Należy jednak podkreślić, że nie jest to jedyna korzyść wynikająca z posiadania dokumentu strategicznego opracowanego na szczeblu pojedynczej miejscowości. Inne zalety to:

- umożliwienie efektywnego gospodarowania zasobami takimi, jak środowisko, ludzie, infrastruktura i środki finansowe;
- umożliwienie stałej oceny postępów i korygowania błędów przez wszystkich członków społeczności lokalnej;
- zaangażowanie władz lokalnych oraz mieszkańców w planowanie swojej przyszłości. Uwzględnienie różnych opinii, pomysłów i koncepcji często wymaga consensusu. Osiągnięty na drodze otwartej dyskusji pozwala na wypracowanie strategii, z którą będzie identyfikowała się społeczność lokalna;
- tworzenie Planu Odnowy sprzyja realistycznej ocenie mocnych i słabych stron miejscowości a przez to przyjrzenie się możliwościom oraz potencjalnym problemom, które mogą się pojawić w przyszłości. W ten sposób można uniknąć wielu trudności.

Podstawą tworzenia Planu Odnowy jest zdanie sobie sprawy z lokalnych zasobów i potencjałów, zmobilizowanie ich, zainwestowanie w rozwój i stworzenie systemu działań partnerskich tak, aby uzyskać efekt żywiolowego przyrastania inicjatyw i kumulowania się ich skutków.

W celu stworzenia dokumentu jak najbardziej odpowiadającego potrzebom lokalnej społeczności wyłoniona została Grupa Odnowy Miejscowości w składzie:

- Eugeniusz Widziński;
- Andrzej Lupa;
- Piotr Podzerek;
- Jan Szcześniak;
- Ryszard Rodzewicz;

która aktywnie uczestniczyła w procesie tworzenia dokumentu.

Pozostali mieszkańcy wykazali się aktywnością ściśle współpracując z Grupą Odnowy Miejscowości i uczestnicząc w spotkaniach konsultacyjnych mających na celu doprecyzowanie zapisów dokumentu.

2. Analiza zasobów

2.1. Informacje ogólne

Położenie miejscowości

Miejscowość Mieścisko położona jest na terenie gminy Mieścisko, w województwie wielkopolskim, w powiecie wągrowieckim. Jest jedną z 29 miejscowości tworzących jednostkę samorządu terytorialnego - gminę Mieścisko.

Mieścisko leży na lewym brzegu rzeki Wełny, która jest dopływem Warty, przy trasie Wągrowiec - Gniezno. Mieścisko stanowi centrum usługowo – administracyjne gminy, w którym mieści się m.in. Urząd Gminy, ośrodek zdrowia, urząd pocztowy, Bank Spółdzielczy, Gminna Biblioteka Publiczna, Dom Kultury, Dom Strażaka, Dom Myśliwego, stacje paliw, zajazd „Bratanki” oraz „Restauracja Herbowa”.

Rysunek 1. Położenie miejscowości Mieścisko na tle powiatu wągrowieckiego



Źródło: Portal Jednostek Samorządu Terytorialnego, <http://www.gminypolskie.pl/>.

Rysunek 2. Zdjęcie satelitarne Mieściska



Źródło: www.zumi.pl

Wygląd miejscowości

Centrum Mieściska tworzy zabudowa mieszkaniowo-usługowa tworząca rozległe kwartały. Kamieniczki otaczające rynek, a więc historyczne jądro miejscowości, ustawione są kalenicowo jedna przy drugiej lub w niewielkich odstępach 2-5 m. Dominantą przestrzenną miejscowości jest zabytkowy kościół św. Michała z lat 1875 - 76 wraz z plebanią z około 1880 r. i kapliczką z 1845 r. Tuż obok znajduje się Plac Powstańców Wlkp., na którym usytuowano pomnik ku czci poległych i pomordowanych w latach 1939 - 45. Wspomniany Plac ze względu na lokalizację w centrum miejscowości jest miejscem realizacji lokalnych imprez. Inną otwartą przestrzeń na terenie miejscowości tworzy plac targowy zlokalizowany przy ulicy Kościuszki oraz plac rekreacyjny przy ulicy Pocztowej a także boisko przy ulicy Wągrowieckiej

Rysunek 3. Mapa Mieściska



Źródło: Strona internetowa Urzędu Gminy w Mieścisku, <http://www.miescisko.nowoczesnagmina.pl/>.

Historia miejscowości

Pierwsza wzmianka historyczna o Mieścisku pochodzi z 1340 r., kiedy to miejscowość powstała na dużej polanie w puszczy Gola, była osadą królewską. W zachowanych dokumentach, które potwierdzają, iż w 1436 r. Mieścisko było już miastem, miejscowość występuje pod różnymi nazwami: Nowemiasto Sen Kczane, Nowe Miasto lub Łyczane Miasto a także Nowemyaczysko, Myesczysko, Nowe Miasto. Obecna nazwa miejscowości ukształtowała się pod koniec XVI wieku.

W czerwcu 1474 r. król Kazimierz Jagiellończyk nadał Mieścisku prawo magdeburskie, co wiązało się z powołaniem samorządu i wójta, który sprawował władzę wykonawczą i sądowniczą niezależną od wojewody i kasztelana. Prawa miejskie Mieściska potwierdzili później królowie: Stefan Batory (12.01.1578 r.), Jan Kazimierz (9.02.1668 r.), Jan III Sobieski (7.06.1681 r.), August II Sas (26.01.1716 r.).

Mieścisko było niewielkim miastem, posiadającym w centralnej części rynek, z którego rozchodziły się trzy uliczki. Miasto było własnością królewską i było oddawane w dzierżawę

zasłużonej szlachcie: Nowomiejskim, Dobrzelińskim i Grzymułtowskim. Natomiast pierwszym burmistrzem Mieściska, którego działalność w latach 1731-1733 została odnotowana w annałach, był Walenty Cichy.

Miasto ma także w swojej historii trudne rozdziały. Jeden z nich obejmuje lata 1709, 1710 oraz 1851, kiedy to na skutek panującego morowego powietrza, śmierć poniosło wielu mieszkańców Mieściska. Natomiast w 1793 r. na skutek rozbiorów Polski, miasto dostało się pod panowanie pruskie. W tym okresie w Mieścisku zamieszkiwało 228 osób, z czego 97% stanowili katolicy. Zabudowa miejska składała się z 27 domów krytych strzechą, 21 stodół, kościoła katolickiego oraz drewnianego ratusza. Pod koniec XVIII wieku część Mieściskich ulic pokrywał bruk a przez rzekę Wełnę prowadził drewniany most. Natomiast w XIX wieku nastąpił dynamiczny rozwój miasta, co potwierdzają dane dotyczące liczby ludności oraz stanu zabudowy. W 1885 r. liczba mieszkańców Mieściska przekroczyła 1000 osób.

W 1848 r. miasto przeżyło dramatyczne chwile związane z najazdem pruskich dragonów. W czasie Powstania Wielkopolskiego powstała w Mieścisku Straż Ludowa licząca 80 osób, której komendantem został mistrz stolarski Jan Lemański. Straż Ludowa walczyła z Niemcami pod Strzeszkowem w 1919 r. oraz brała udział w walkach o Chodzież.

Po odzyskaniu niepodległości w 1919 r. pierwszym burmistrzem Mieściska został Stefan Kamieniecki.

W 1934 r. Mieścisku odebrano prawa miejskie, jednak nie zakłóciło to umacniania jego pozycji jako centralnego ośrodka dla okolicznych miejscowości, ponieważ zostało stolicą dużej gminy zbiorczej obejmującej 28 wsi i osad.

W okresie okupacji hitlerowskiej mieszkańcy Mieściska przeżyli aresztowania, wysiedlenia oraz rozstrzelania, które miały miejsce w Łopienniu, Mirosławicach, Podlesiu Kościelnym i Popowie Kościelnym. Szczątki 14 obywateli Mieściska, którzy stracili życie w 1939 r. pod Kłęckiem i Gniezmem, zostały sprowadzone po odzyskaniu niepodległości przez Koło Towarzystwa Przyjaciół Żołnierza i uroczyście złożone na miejscowym cmentarzu. Dla upamiętnienia poległych, w 1946 r. w centrum Mieściska zbudowano pomnik.

Wyzwolenie Mieściska przez czołówkę wojsk radzieckich miało miejsce 23 stycznia 1945 r. W połowie marca 1945 r. powstała 25 osobowa Gminna Rada Narodowa, której przewodniczącym został Teodor Branicki. W tym okresie Wójtem Mieściska został Tadeusz Kozłowski. Miejscowość w dalszym ciągu posiadała typowo rolniczy charakter. W okresie powojennym oprócz licznych gospodarstw chłopskich funkcjonował również PGR utworzony na bazie majątku liczącego 1133 ha.

Obecnie Mieścisko, w którym znajduje się siedziba lokalnych władz, stanowi główny ośrodek gminy, w którym koncentruje się życie społeczne i kulturalne.

2.2. Środowisko przyrodnicze

Rzeźba terenu

Mieścisko usytuowane jest w północno-wschodniej części Pojezierza Gnieźnieńskiego, które stanowi część Pojezierza Wielkopolskiego. Obszar ten charakteryzuje się łagodną rzeźbą terenu o średnich wysokościach 100 – 125 m n.p.m. Urodzajne gleby występujące na tym terenie uzasadniają rolniczy charakter miejscowości.

Klimat

Miejscowość Mieścisko, podobnie jak cały obszar gminy, jest usytuowana w sferze klimatu umiarkowanego. Charakterystyczne dla tego terenu są dominujące ruchy powietrza polarnomorskiego chłodnego z kierunku zachodniego. Masy powietrza polarnokontynentalnego występują w Mieścisku rzadko. Usytuowanie miejscowości w umiarkowanej sferze klimatycznej wiąże się z występowaniem na tym terenie mniejszych od przeciętnych w Polsce amplitud temperatur, ciepłych i wczesnych pór wiosennych i letnich a także łagodnych pór zimowych z nietrwałą pokrywą śnieżną.

Wody powierzchniowe

Przez miejscowość przepływa rzeka Wełna, która jest jedynym większym ciekim wodnym. Obecnie, ze względu na obfitą roślinność porastającą rzekę, wykorzystanie jej na cele rekreacyjne jest znacznie utrudnione.

Inne wody powierzchniowe występujące na obszarze miejscowości obejmują rowy melioracyjne.

Gleby

W strukturze gruntów ornych na terenie Mieściska dominują gleby klasy IVa i V, a więc gleby dobre i bardzo dobre, a w szczególności:

- gleby brunatne (właściwe i wylugowane);
- czarne ziemie (właściwe i zdegradowane).

Surowce mineralne

Na obszarze miejscowości brak jest udokumentowanych złóż surowców mineralnych.

Pomniki przyrody

Na terenie miejscowości nie występują pomniki przyrody.

Obszary chronione

Na terenie miejscowości nie występują obiekty ani obszary chronione.

2.3. Obiekty zabytkowe

Pomimo bogatej historii Mieściska, nie zachowały się w nim zabytki ukazujące złożoność dziejów miejscowości. Jedyne kościół parafialny pw. św. Michała Archanioła, pobudowany w latach 1875-76, a także stojące obok kościoła kapliczka z 1845 r. i plebania z 1880 r. przetrwały burzliwe czasy wojen i zaborów. Obecny kościół pw. św. Michała Archanioła będący najwspanialszym zabytkiem Mieściska jest trzecią katolicką świątynią w tej miejscowości. Pierwsza świątynia, z początku XV wieku, została zbudowana z drewna i przetrwała do 1769 r. Po pożarze pierwszej świątyni zbudowano drugi kościół, również drewniany, który spłonął w 1866 r.

Rysunek 4. Zabytkowy kościół pw. św. Michała Archanioła w Mieścisku



Źródło: Portal informacji inwestycyjnej i promocji gminy Mieścisko, <http://www.miescisko.info/>

W 2004 r. w Mieścisku został otwarty cmentarz, na którym zgromadzono pomniki z cmentarzy ewangelickich z terenu całej gminy.

2.4. Mieszkańcy Mieściska

Mieścisko zamieszkuje obecnie 2358 osób. Jeśli chodzi o podział ludności z uwzględnieniem płci należy podkreślić, że liczba kobiet i mężczyzn jest niemal równa. Największa część mieszkańców znajduje się w wieku produkcyjnym, natomiast odsetek osób w wieku przedprodukcyjnym jest nieco wyższy niż odsetek osób w wieku poprodukcyjnym.

Tabela 1. Mieszkańcy miejscowości Mieścisko

Wyszczególnienie		Ilość osób
Liczba ludności	ogółem	2358
	kobiety	1207
	mężczyźni	1151
Urodzenia ogółem		27

Zgony ogółem	14
Przyrost naturalny	13
Ludność w wieku przedprodukcyjnym (0-17 lat)	537
Ludność w wieku produkcyjnym (18-59 lat)	1455
Ludność w wieku poprodukcyjnym (60 lat i więcej)	366

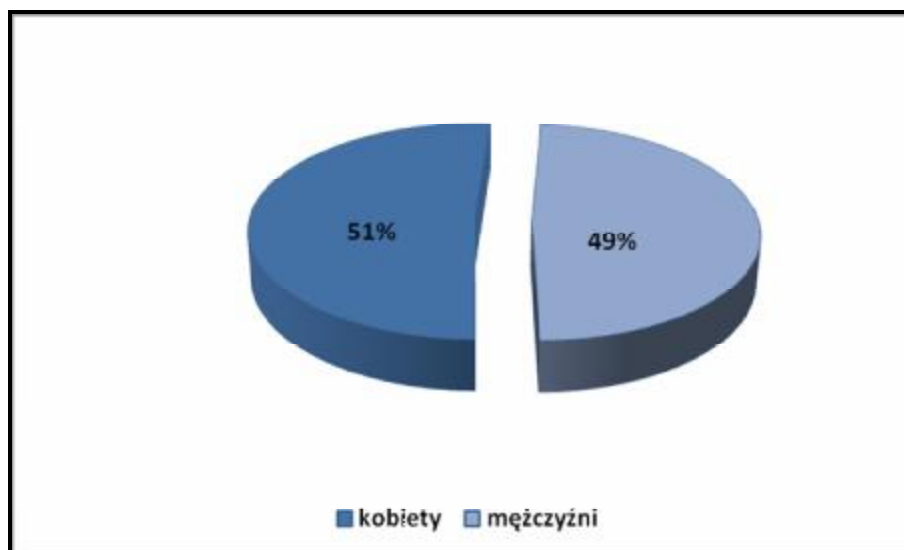
*Źródło: Dane Urzędu Gminy Mieścisko, stan na dzień 26.01.2009 r.

Wykres 1. Struktura wiekowa ludności Mieściska



*Źródło: Dane Urzędu Gminy Mieścisko, stan na dzień 26.01.2009 r.

Wykres 2. Ludność Mieściska według płci



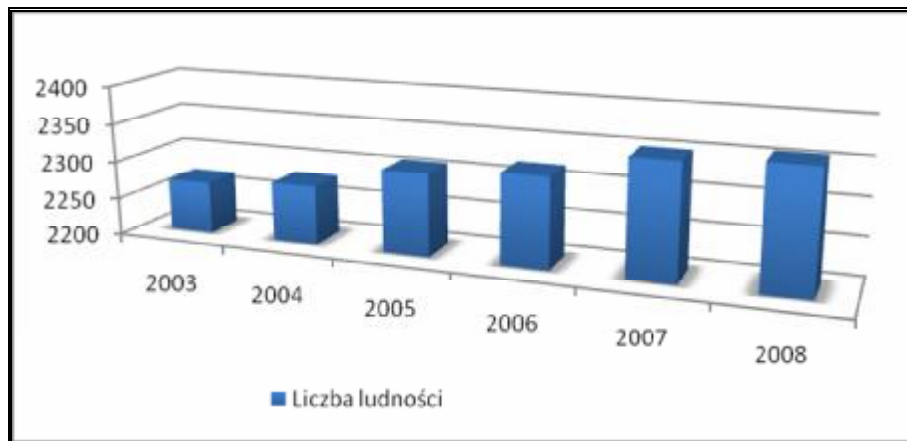
*Źródło: Dane Urzędu Gminy Mieścisko, stan na dzień 26.01.2009 r.

Tabela 2. Liczba ludności na terenie Mieściska w latach 2003 - 2008

Data	Liczba ludności
2003	2270
2004	2279
2005	2309
2006	2319
2007	2351
2008	2358

*Źródło: Dane Urzędu Gminy Mieścisko

Wykres 3. Liczba ludności na terenie miejscowości Mieścisko



* Źródło: Dane Urzędu Gminy Mieścisko

Na terenie miejscowości, jak można zauważyć w tabeli 2 i na wykresie 3 liczba ludności w analizowanych latach wskazuje na trend rosnący. Od 2003 r. liczba ludności zamieszkującej Mieścisko wzrosła o 4%. Pozytywnym zjawiskiem obserwowanym na terenie miejscowości jest dodatni przyrost naturalny, który w 2008 r. wyniósł 13 osób.

Perspektywy rozwoju miejscowości potwierdza także niesłabnący popyt na działki budowlane usytuowane na terenie Mieściska. Miejscowość ciągle się rozbudowuje i z roku na rok przybywa nowych mieszkańców, których do Mieściska przekonały spokój i urok tego miejsca.

2.5. Infrastruktura techniczna

Wodociągi i kanalizacja

Miejscowość zaopatrywana jest w wodę z ujęcia położonego w Mirosławicach o wydajności 51 m³/h. Sieć wodociągowa obejmuje rurociąg tranzytowy PCV o średnicy 160 mm z Mirosławic do Mieściska, włączony w istniejącą sieć AC o średnicy 150 mm. W Mieścisku znajduje się również zbiornik wieżowy o pojemności 356 m³, wspomagający pracę

wodociągu. Infrastruktura wodociągowa na terenie miejscowości obejmuje także zasuwę odcinającą kołnierzone z obudową i skrzynką uliczną oraz hydranty p. poż. nadziemne. Dzięki temu wszyscy mieszkańcy Mieściska posiadają dostęp do wody pochodzącej z sieci wodociągowej.

Na terenie miejscowości występuje sieć kanalizacji sanitarnej, do której przyłącza posiada 90% gospodarstw domowych. Oprócz Mieściska w pełni skanalizowana jest tylko jedna miejscowość w Gminie.

Na terenie Mieściska występuje również biologiczna oczyszczalnia ścieków, która oczyszcza ścieki komunalne doprowadzane siecią kanalizacji sanitarnej oraz ścieki dowożone beczkowozami spoza miejscowości. Oczyszczalnia o przepustowości 240 m³/dobę wyposażona jest w reaktor PAH 150/100 posiadający wydzielone strefy: tlenową, niedotlenioną i beztlenową. Obiekt posiada także kratę łukową, punkt zlewny ze zbiornikiem retencyjno-uśredniającym o pojemności 50 m³, stację dmuchaw, osadnik wtórny, komorę stabilizacji osadu, stację mechanicznego odwadniania osadu DRAIMAD i poletko ociekowe.

Sieć gazowa

Na terenie miejscowości gaz przewodowy nie jest dostępny. Mieszkańcy korzystają więc z gazu przechowywanego w butlach lub zbiornikach przydomowych.

W trosce o środowisko naturalne dokonano zmiany ogrzewania węglowego na olejowe lub gazowe, zarówno w obiektach użyteczności publicznej, jak i częściowo w prywatnych domach mieszkańców Mieściska. Zastosowanie ekologicznego źródła ogrzewania miało na celu poprawę czystości powietrza atmosferycznego.

Sieć drogowa

Przez Mieścisko przebiega droga wojewódzka nr 190 Gniezno – Chodzież (ul. Gnieźnieńska, ul. Wągrowiecka oraz Plac Powstańców Wlkp.), a także drogi powiatowe oraz drogi gminne. Należy podkreślić, że stan dróg na terenie miejscowości jest niewystarczający, zwraca uwagę szczególnie zły stan nawierzchni ulic oraz chodników. W związku z tym konieczne jest podejmowanie działań mających na celu poprawę tej niekorzystnej sytuacji poprzez budowę dróg o nawierzchni bitumicznej oraz modernizację istniejących szlaków komunikacyjnych w celu zwiększenia bezpieczeństwa mieszkańców oraz osób odwiedzających tę urokliwą miejscowość.

Tabela 3. Zestawienie dróg przebiegających przez Mieścisko

Nazwa drogi	Numer drogi	Długość [mb]
Ul. Szarych Szeregów	220504	400
Ul. Krasickiego	220505	200
Ul. Buczka	220506	300
Ul. Baczyńskiego	220507	350
Ul. Walki Młodych	220508	180
Ul. Hanki Sawickiej	220564	390
Ul. Kusocińskiego	220562	380
Ul. Zawadzkiego	220563	420
Osiedle Michałowskie	220509	440
Ul. Zacisze	220510	2010
Ul. Kościuszki	220511	530
Ul. Parkowa	220512	220
Ul. Pokoju	220513	290
Ul. Polna	220514	480
Ul. Łąkowa	220515	200
Ul. 22 lipca	220516	150
Ul. Janowiecka	220517	230
Ul. Strzelecka	220519	430
Pl. Powstańców Wlkp – ul. Strzelecka	220520	150
Plac Powstańców Wlkp.	220521	260
Ul. Dworcowa	220518	230
Ul. Nowa	220565	240

* Źródło: Dane Urzędu Gminy Mieścisko

Komunikacja autobusowa i kolejowa

Przewozy drogowe zapewniają przedsiębiorstwa PKS Piła i Gniezno. Dostępne są bezpośrednie połączenia z Gnieznom, z miastem powiatowym - Wągrowcem oraz miastem wojewódzkim - Poznaniem.

Przez Mieścisko przebiega nieczynna linia kolejowa relacji Janowiec Wlkp. - Skoki - Gniezno.

Gospodarka energetyczna

Dobrze rozwinięta sieć energetyczna na terenie Mieściska stanowi jednolity system krajowy. Istniejąca infrastruktura energetyczna w pełni zaspokaja istniejące zapotrzebowanie, ale wymaga stopniowej modernizacji.

Usługi związane z dystrybucją energii elektrycznej na tym obszarze świadczy ENEA Operator Sp. z o.o. z siedzibą w Poznaniu.

Telekomunikacja

Stopień telefonizacji przewodowej miejscowości osiągnął wysoki poziom, co oznacza pełne zaspokojenie lokalnych potrzeb. Usługi w zakresie telekomunikacji stacjonarnej prowadzi na terenie Mieściska Telekomunikacja Polska SA. Na terenie miejscowości znajdują się także stacje przesyłowe następujących firm:

- Polskiej Telefonii Cyfrowej Sp. z o.o., operatora sieci telefonii komórkowej Era i Heyah;
- Polskiej Telefonii Komórkowej Centertel, operatora sieci Orange;
- Polkomtel SA, operatora sieci Plus oraz Sami Swoi.

Mieszkańcy Mieściska mogą także korzystać z Internetu radiowego, bezprzewodowego - dostępnego za pośrednictwem operatorów sieci komórkowych a także Internetu stacjonarnego, oferowanego przez Telekomunikację Polską SA. Dostęp do Internetu staje się coraz bardziej istotny, bowiem coraz więcej usług oferowanych jest za pośrednictwem tego medium.

Gospodarka odpadami komunalnymi

Na terenie miejscowości prowadzona jest zorganizowana oraz selektywna zbiórka odpadów komunalnych. W związku z tym, że zarówno na terenie miejscowości, jak i gminy brak jest wysypiska odpadów są one wywożone na składowisko w Kopaszynie gm. Wągrowiec. Obiekt ten należy do Międzygminnego Składowiska Odpadów Sp. z o.o. w Wągrowcu.

2.6.Sfera społeczna

Oświata i wychowanie

Na system oświatowy miejscowości składają się:

- Szkoła Podstawowa im. Stefana Czarnieckiego w Mieścisku;
- Gimnazjum Publiczne w Mieścisku;
- Przedszkole „Leśne Ludki” w Mieścisku.

Dzięki temu, że na terenie Mieściska zlokalizowane są wyżej wymienione placówki oświatowe dzieci i młodzież z tego terenu mają możliwość kontynuowania edukacji bez konieczności dojeżdżania do placówek zlokalizowanych w sąsiednich miejscowościach.

Gimnazjum

W centrum Mieściska, przy ul. Wągrowieckiej 19, usytuowane jest Publiczne Gimnazjum, które zostało powołane uchwałą Rady Gminy Nr V/33/99 z dnia 19 marca 1999 r. Piękny Budynek Gimnazjum, wybudowany w 1904 r., został rozbudowany i wyremontowany w latach 1979 - 1995. Pomimo iż posiada ciekawą architekturę, jest jednak za mały

w stosunku do liczby uczniów, które pobierają w nim naukę. W gimnazjum funkcjonuje sala komputerowa z dostępem do Internetu. Problemem jest natomiast brak sali gimnastycznej.

Rysunek 5. Gimnazjum Publiczne w Mieścisku



Źródło: Strona internetowa BIP Urzędu Gminy Mieścisko, <http://www.miescisko.bip.net.pl>

Szkoła Podstawowa im. Stefana Czarnieckiego w Mieścisku

Historia Szkoły Podstawowej w Mieścisku sięga roku 1837, kiedy to szkoła funkcjonowała w zaborze pruskim. Przetrwiała ona czas zaborów oraz wojny i funkcjonuje do dziś, choć w innym budynku. Oddany do użytku w 1979 r., nowy budynek szkoły, z którego korzystają uczniowie klas I - VI Szkoły Podstawowej, zawiera 15 izb lekcyjnych (pracowni przedmiotowych i klasopracowni), salę gimnastyczną, kuchnię, świetlicę i pomieszczenia administracyjno - gospodarcze. Uczniowie Szkoły mogą także korzystać z pracowni komputerowej z dostępem do Internetu.

W szkole, pod opieką 35 pracowników pedagogicznych uczy się 445 uczniów w 19 oddziałach klasowych. Oprócz działalności dydaktycznej w formie zajęć lekcyjnych, Szkoła aktywnie rozwija zainteresowania i umiejętności uczniów, poprzez działalność pozalekcyjną. Środowiskowy charakter szkoły potwierdza jej zaangażowanie w życie społeczeństwa Mieściska oraz gminy.

Rysunek 6. Szkoła Podstawowa im. Stefana Czarnieckiego w Mieścisku



Źródło: Strona internetowa BIP Urzędu Gminy Mieścisko, <http://www.miescisko.bip.net.pl>

Przedszkole "Leśne Ludki"

Przedszkole „Leśne Ludki” funkcjonuje przy ul. Kościuszki 9 w Mieścisku. Budynek przedszkola, oddany do użytku w 1975 r., stanowi wystarczającą bazę lokalową. Przedszkole nie posiada natomiast sali gimnastycznej ani pracowni komputerowej.

Rysunek 7. Przedszkole "Leśne Ludki" w Mieścisku



Źródło: Strona internetowa BIP Urzędu Gminy Mieścisko, <http://www.miescisko.bip.net.pl/?a=354>

Sport i rekreacja

Na terenie Mieściska znajduje się infrastruktura sportowa obejmująca:

- stadion sportowy przy ul. Wągrowieckiej;
- kort do gry w tenisa ziemnego przy ul. Parkowej;
- salę gimnastyczną przy Szkole Podstawowej w Mieścisku;
- place zabaw usytuowane w Parku Św. Huberta oraz na Osiedlu Młodych.

Ochrona zdrowia

W ramach kontraktu z Wielkopolską Kasą Chorych usługi zdrowotne świadczy Ośrodek Lekarzy Rodzinnych w Mieścisku oraz Gabinet Stomatologiczny, zlokalizowane przy ul. Kościuszki 7. Opiekę stomatologiczną zapewnia także gabinet stomatologiczny funkcjonujący w Szkole Podstawowej w Mieścisku.

W ośrodku zdrowia mieszkańcy Mieściska mogą skorzystać z porad trzech lekarzy rodzinnych, lekarza pediatry oraz ginekologa. Badania profilaktyczne dostępne są w ramach mobilnych ogólnopolskich akcji i programów profilaktycznych, realizowanych za pomocą specjalistycznego sprzętu funkcjonującego w przystosowanym do tego celu autobusie. Natomiast usługi leczenia zamkniętego i porady specjalistów dostępne są w ośrodku powiatowym w Wągrowcu.

W budynku ośrodka zdrowia funkcjonuje również apteka.

Kultura

Krzewieniem kultury na terenie Mieściska zajmują się prężnie działające instytucje:

- Dom Kultury w Mieścisku;
- Gminna Biblioteka Publiczna im. Czesława Chruszczewskiego - Regionalne Centrum Tradycji Gminy Mieścisko;
- Gminne Centrum Informacji.

Instytucje te działają w jednym budynku, który został w pełni przystosowany do potrzeb osób niepełnosprawnych.

Dom Kultury w Mieścisku

Życie kulturalne i społeczne mieszkańców Mieściska koncentruje się w Domu Kultury w Mieścisku, który dysponuje salą widowiskową na 200 miejsc, wyremontowaną w 2006 r. Dom Kultury w Mieścisku jest również siedzibą organizacji i stowarzyszeń społecznych działających w miejscowości: Koła Gospodyń Wiejskich i Koła Terenowego Polskiego Związku, Emerytów, Rencistów i Inwalidów a także Stowarzyszenia AA.

W Domu Kultury działa również świetlica socjoterapeutyczna oraz punkt konsultacyjno-edukacyjny Gminnej Komisji Rozwiązywania Problemów Alkoholowych.

Gminna Biblioteka Publiczna w Mieścisku

Gminna Biblioteka Publiczna w Mieścisku zajmuje się nie tylko krzewieniem czytelnictwa, ale również aktywnie kształtuje tożsamość kulturową lokalnej społeczności. Placówka ta prowadzi „Regionalne Centrum Tradycji Gminy Mieścisko”, w którym zgromadzone są liczne pamiątki historyczne przybliżające dzieje tego regionu.

Gminne Centrum Informacji z Klubem Pracy

Gminne Centrum Informacji z Klubem Pracy w Mieścisku zostało utworzone w celu udzielania mieszkańcom kompleksowej informacji w dziedzinie poznawania rynku pracy, rynku szkoleń a także podejmowania własnej działalności gospodarczej. Działalność GCI jest skierowana szczególnie do ludzi młodych, bezrobotnych, zwłaszcza absolwentów wkraczających na rynek pracy a także właścicieli małych i średnich firm.

Gminne Centrum Informacji wyposażone w nowoczesny sprzęt multimedialny prowadzi działalność w zakresie:

- przedstawienia możliwości korzystania ze źródła informacji jakim jest Internet i zwiększenia w ten sposób szans na zdobycie ciekawej pracy oraz pogłębienia wiedzy w dowolnej dziedzinie;
- dostosowania wiedzy i praktycznych umiejętności mieszkańców Gminy Mieścisko do wymogów nowoczesnych technologii i komunikacji;

- podniesienia poziomu świadomości społeczno-zawodowej młodych ludzi z terenu Gminy Mieścisko oraz aktywizacji zawodowej absolwentów pochodzących z terenów wiejskich.

Centrum zajmuje się również promocją miejscowości i Gminy Mieścisko.

Źródło: Strona internetowa Gminnego Centrum Informacji z Klubem Pracy w Mieścisku,
<http://www.gci.miescisko.nowoczesnagmina.pl>

Na uwagę zasługują ponadto imprezy cykliczne odbywające się na terenie miejscowości, do których można zaliczyć:

- Targi Michałowskie;
- konkurs Piękna Wieś;
- turniej środowisk wiejskich Moja Wieś Aktywna.

Targi Michałowskie odbywają się od 1978 r. we wrześniu na mieściskim rynku. W trakcie tej dwudniowej imprezy, organizowanej w okresie poprzedzającym odpust w miejscowym kościele parafialnym pw. św. Michała Archanioła, prezentowany jest dorobek kulturalno-sportowy gminy. Targi Michałowskie stały się imprezą o zasięgu regionalnym, łączącą teraźniejszość (kiermasz handlowy) z historyczną przeszłością (targ). Impreza nie tylko integruje mieszkańców regionu, ale również stanowi ciekawe wydarzenie kulturalne, przybliżające twórczość folklorystycznych zespołów ludowych i innych z regionu Pałuk.

Od 1993 r. tradycją Targów stało się podsumowanie gminnego konkursu Piękna Wieś, którego celem jest wyłonienie najładniejszego indywidualnego domu z ogródkiem i obejściem, najładniejszego i schludnie utrzymanego obejścia gospodarstwa rolnego, najładniejszego spółdzielczego bloku mieszkalnego oraz najbardziej uporządkowanej i pięknej wsi. Konkurs motywuje mieszkańców do troski o estetykę otoczenia, dzięki czemu miejscowość Mieścisko oraz cała gmina są zadbane i estetyczne.

Od czterech lat mieszkańcy Mieściska uczestniczą w turnieju środowisk wiejskich Moja Wieś Aktywna, którego celem jest integracja lokalnej społeczności, popularyzacja i promowanie poszczególnych wsi oraz kultywowanie tradycji ludowych.

W Mieścisku działają także różnego rodzaju organizacje i stowarzyszenia społeczne:

- Kurkowe Bractwo Strzeleckie;
- Stowarzyszenie „Dolina Wełny”;
- Stowarzyszenie Pomocy Uczniom im. Jana Pawła II;
- Ochotnicza Straż Pożarna;
- Koło Gospodyń Wiejskich;
- Klub Sportowy „Gmina Mieścisko”;
- Uczniowski Klub Sportowy „Sokół”.

Bezpieczeństwo publiczne

O bezpieczeństwo mieszkańców dba Zespół Dzielnicowych w Mieścisku, który zatrudnia trzech dzielnicowych i posiada do dyspozycji radiowóz.

W zakresie bezpieczeństwa pożarowego istotne znaczenie odgrywa działalność jednostki Ochotniczej Straży Pożarnej działającej w ramach krajowego systemu ratowniczo - gaśniczego. Jednostka OSP działająca w Mieścisku posiada remizę i jest dobrze wyposażona w specjalistyczny sprzęt.

2.7. Gospodarka

Rolnictwo

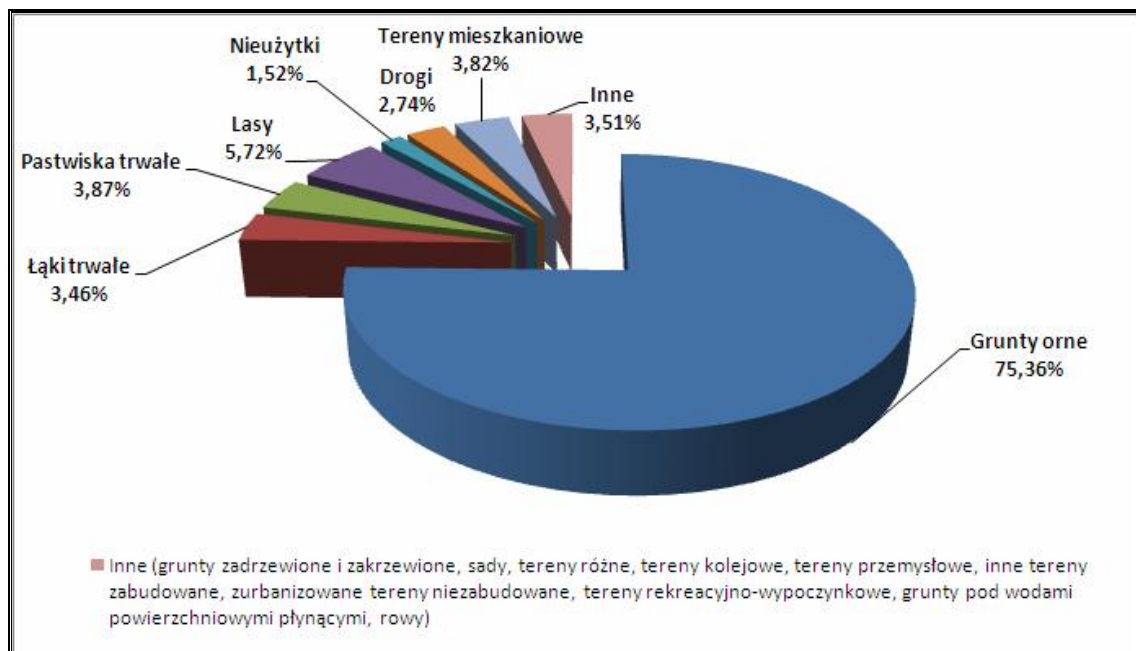
Na terenie Mieściska największy odsetek stanowią grunty orne, kolejne miejsce zajmują lasy, pastwiska trwałe oraz tereny mieszkaniowe. Taki podział dotyczący zagospodarowania terenów świadczy o tym, że jest to miejscowość o charakterze rolniczym, gdzie dodatkowo przeważają gospodarstwa rodzinne.

Tabela 4. Struktura gruntów

Symbol	Grupy użytków rolnych i gruntowych	Powierzchnia (ha)
R	Grunty orne	1264,8960
Ł	Łąki trwałe	58,0183
Ps	Pastwiska trwałe	64,9511
Ls	Lasy	96,0000
Lz	Grunty zadrzewione i zakrzewione	0,8600
S	Sady	9,5029
Tr	Tereny różne	0,6646
N	Nieuzytki	25,5801
dr	Drogi	45,9172
Tk	Tereny kolejowe	12,1043
B	Tereny mieszkaniowe	64,1237
Ba	Tereny przemysłowe	4,4041
Bi	Inne tereny zabudowane	11,3501
Bp	Zurbanizowane tereny niezabudowane	1,4462
Bz	Tereny rekreacyjno-wypoczynkowe	1,8342
Wp	Grunty pod wodami powierzchniowymi płynącymi	5,4800
W	Rowy	11,3281
Łącznie		1 678,4609

*Źródło: Dane Urzędu Gminy Mieścisko

Wykres 4. Struktura zagospodarowania gruntów w Mieścisku



* Źródło: Dane Urzędu Gminy Mieścisko

Mieścisko znane jest z wysokotowarowego rolnictwa. W produkcji rolnej dominuje uprawa podstawowych zbóż, poza tym istotną rolę odgrywa uprawa buraków i rzepaku.

Na terenie Mieściska działają 83 gospodarstwa rolne. Analizując dane dotyczące struktury agrarnej należy stwierdzić, że na terenie miejscowości przeważają gospodarstwa o powierzchni do 2 ha, które stanowią blisko 34%, co nie jest zjawiskiem korzystnym, gdyż w warunkach konkurencji większą szansę na rozwój mają gospodarstwa charakteryzujące się większą powierzchnią. Im są one mniejsze, tym wyższe są jednostkowe koszty produkcji, a także większe trudności w finansowaniu inwestycji rolnych. Poza tym małe gospodarstwa rolne trudniej niż duże dostosowują jakość produktów i ich cechy sanitarne do wymogów bezpieczeństwa żywnościowego.

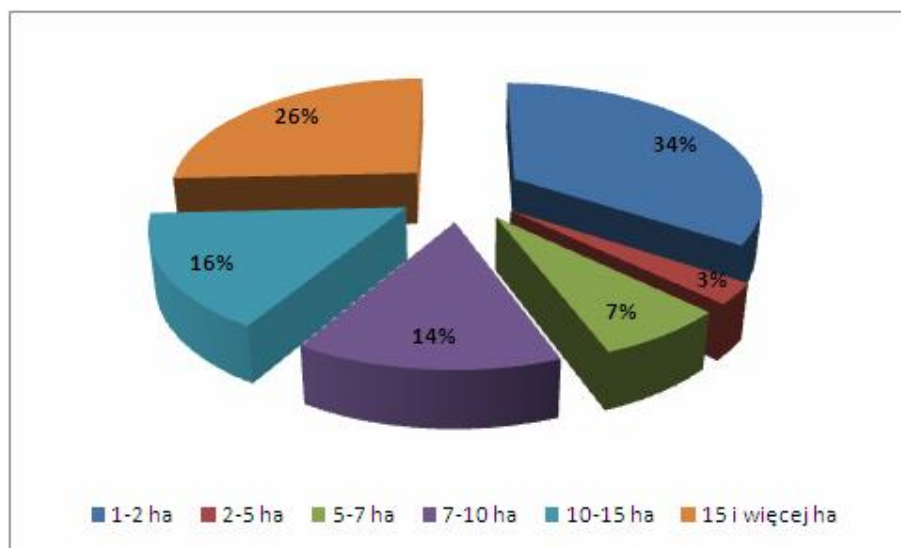
Pomimo największego udziału małych gospodarstw w strukturze gospodarstw rolnych na terenie miejscowości, średnia powierzchnia gospodarstwa dla tego obszaru wynosi aż 18,02 ha. Na ten wynik wpłynęły duże obszarowo gospodarstwa (powyżej 10 ha), których w Mieścisku jest 21. Obecnie w Mieścisku działa jedno duże gospodarstwo rolne powstałe na bazie dawnego PGRu.

Tabela 5. Struktura gospodarstw rolnych

Wyszczególnienie	Wartość
Liczba gospodarstw	83
Powierzchnia gospodarstw (w ha) ogółem, w tym:	1496
1-2 ha	31
2-5 ha	24
5-7 ha	2
7-10 ha	5
10-15 ha	10
15 i więcej ha	11
Średnia wielkość gospodarstwa	18,02

*Źródło: Dane Urzędu Gminy Mieścisko

Wykres 5. Struktura agrarna gospodarstw w Mieścisku



*Źródło: Dane Urzędu Gminy Mieścisko

Działalność pozarolnicza

Na terenie Mieściska działają liczne punkty handlowe i usługowe a także dynamicznie rozwijają się przedsiębiorstwa prywatne dające zatrudnienie wielu mieszkańcom miejscowości. W ostatnich latach na terenie Mieściska powstało również wiele podmiotów gospodarczych związanych z obrotem samochodami. Ponadto w miejscowości nadal dostępne są tradycyjne usługi rzemieślnicze świadczone przez zakłady kowalskie oraz zakład rymarski.

W Mieścisku działa 136 podmiotów gospodarczych, w tym m.in.:

- De Heus Sp. z o.o. - Mieścisko, ul. Poczтова 34;
- PROAGRI Sp. z o.o. - Mieścisko, ul. Poczтова 14;
- SPPU MIKOROL - Mieścisko, ul. Nowa 2;
- „SERPOL-COSMETICS” Zdzisław Serwatka - Mieścisko, ul. Nowa 2;
- PHU BOD POL Leszek Bodus – Mieścisko, ul. Gnieźnieńska 32;
- Zakład Kasacji Pojazdów ZŁOM-CAR Jerzy Ratajczak - Mieścisko, ul. Poczтова 15;
- PHU „WOJMAR” Marek Wojciechowski - Mieścisko, ul. Gnieźnieńska 32;
- PHU „Przemko” Przemysław Kopydłowski - Mieścisko, ul. Strzelecka 2;
- Auto-Lak Lakiernictwo Pojazdowe Benedykt Piasecki - Mieścisko, Os. Michałowskie 85.

Usługi bankowe na terenie Mieściska świadczy Bank Spółdzielczy, funkcjonujący w nowoczesnym obiekcie.

Turystyka

Ze względu na istotne walory przyrodnicze, Mieścisko posiada potencjał do rozwoju turystyki. Czyste środowisko naturalne, zadbane posesje oraz ciekawe zagospodarowanie miejscowości tworzą doskonałe miejsce do wypoczynku. Niewątpliwym walorem miejscowości jest rzeka Wełna, przepływająca przez Mieścisko, która stanowi dogodne miejsce do organizacji spływów kajakowych.

Wykorzystanie potencjału turystycznego miejscowości będzie możliwe dzięki podjęciu działań promocyjnych.

Rysunek 8. Dolina rzeki Wełny



Źródło: Portal informacji inwestycyjnej i promocji gminy Mieścisko, <http://www.miescisko.info/>

Napływ turystów hamuje niewystarczające zaplecze turystyczne, ponieważ Mieścisko nie dysponuje dostateczną bazą noclegową. W celu rozwiązania tego problemu, powstał projekt budowy 100-miejscowego hotelu, obok którego zaplanowano nowoczesne centrum sportowo-rekreacyjne. Budowa tego kompleksu hotelowego została zaplanowana w oparciu o współpracę z partnerem prywatnym w ramach Partnerstwa Publiczno-Prywatnego.

3. Analiza SWOT

Poprzez analizę SWOT postarano się przeanalizować mocne i słabe strony miejscowości oraz jej szanse i zagrożenia stwarzane przez otoczenie. Pozwala to na określenie obecnej sytuacji w tej miejscowości oraz przyszłych kierunków jej rozwoju.

Tabela 6. Mocne i słabe strony miejscowości

Lp.	Zasoby	Mocne strony	Słabe strony
1. Środowisko przyrodnicze			
1.1	walory krajobrazu	Występowanie terenów leśnych oraz rzeki Wełny.	
1.2	walory szaty roślinnej (np. runo leśne)	Występowanie runa leśnego.	
1.3	cenne przyrodniczo obszary lub obiekty		Brak obiektów lub obszarów cennych przyrodniczo na terenie miejscowości.
1.4	fauna	Występuje bóbr, zimorodek	
1.5	wody powierzchniowe	Występowanie na terenie miejscowości rzeki Wełny.	Niewielkie wykorzystanie walorów wynikających z obecności cieków wodnych.
			Niezadawalający stan rzeki.
1.6	gleby, kopaliny	Występowanie dobrej jakości gleb.	Brak kopaliny.
1.7	czystość środowiska	Czyste środowisko naturalne.	
2. Środowisko kulturowe			
2.1	walory architektury wiejskiej i osobliwości kulturowe	Centrum Mieściska zostało objęte ochroną konserwatorską ze względu na występowanie dawnej zabudowy.	
2.2	walory zagospodarowania przestrzennego	Obowiązywanie miejscowego planu zagospodarowania przestrzennego obejmującego ul. św. Wojciecha w Mieścisku	
2.3	zabytki	Jedynym zabytkiem na terenie miejscowości jest Kościół oraz usytuowana w jego pobliżu plebania oraz kapliczka	

Lp.	Zasoby	Mocne strony	Słabe strony
2.4	zespoły artystyczne	Działalność chóru „Kanon”, orkiestry dętej „Dęciaki”	
3. Dziedzictwo religijne i historyczne			
3.1	święta, odpusty, pielgrzymki	Corocznie odbywa się odpust w kościele parafialnym, dożynki oraz zawody strażackie. Najważniejszą imprezą organizowaną na terenie miejscowości są coroczne Targi Michałowskie.	
3.2	tradycje, obrzędy, gwara	Miejscowe tradycje i obrzędy obejmują: <ul style="list-style-type: none"> • karnawałowe podkoziółki; • Turki czyli tradycja pełnienia straży w kościele w okresie świąt wielkanocnych przez mieszkańców miejscowości przebranych w charakterystyczne stroje; • noworoczne spotkania mieszkańców miejscowości przy kamieniu św. Wojciecha w celu wzajemnego składania noworocznych życzeń. 	
3.3	legandy, podania i fakty historyczne	Istnienie bogatej historii miejscowości, związanej m.in. z posiadaniem w przeszłości praw miejskich. Istnienie legendy o Mieścisku.	
4. Obiekty i tereny			
4.1	działki pod zabudowę mieszkaniową	Występowanie działek pod zabudowę mieszkaniową oraz gospodarczą. Duże zainteresowanie zakupem działek budowlanych w Mieścisku.	
5. Gospodarka (w tym rolnictwo)			
5.1	specyficzne produkty, hodowle, uprawy polowe charakterystyczne dla wsi lub wynikające z tradycji	Wysokotowarowa produkcja rolna. Działalność prowadzi spółka skupiająca dużą powierzchnię gruntów rolnych	Brak specyficznych produktów, hodowli, upraw
5.2	znane firmy produkcyjne i zakłady usługowe	Funkcjonowanie 136 podmiotów gospodarczych Występują duże zakłady produkcyjne	

Lp.	Zasoby	Mocne strony	Słabe strony
5.3.	tereny inwestycyjne		Brak terenów inwestycyjnych
5.4.	struktura agrarna		Występowanie niekorzystnej struktury agrarnej (dominują gospodarstwa do 5 ha) Średnią powierzchnię gospodarstwa rolnego na terenie miejscowości zawiąza działająca spółka rolna prowadząca działalność na dużej powierzchni gruntów
6. Sąsiedztwo			
6.1	korzystne, atrakcyjne położenie	Położenie w sąsiedztwie Wągrowca	
6.2	ruch tranzytowy	Występuje ruch tranzytowy	
7. Infrastruktura			
7.1	placówki opieki społecznej	Funkcjonowanie ZOZ oraz apteki	
7.2	edukacja	Funkcjonowanie przedszkola, szkoły podstawowej oraz gimnazjum	
7.3	Kultura	Działalność Domu Kultury oraz Gminnej Biblioteki Publicznej	
7.3	sport i rekreacja	Na terenie miejscowości funkcjonuje: <ul style="list-style-type: none"> • stadion, na którym odbywają się lokalne imprezy, • kort tenisowy, • boisko sportowe, • przyszkolna sala sportowa; • dwa place zabaw dla dzieci. W Mieścisku działa drużyna piłki siatkowej, Klub Sportowy „Gmina Mieścisko” oraz drużyna piłki nożnej MKS „Sokół”.	
7.4	zaopatrzenie w energię	Całkowite zelektryfikowanie miejscowości	Brak zgazyfikowania miejscowości
7.5	zaopatrzenie w wodę	Pełne zwodociągowanie miejscowości	

Lp.	Zasoby	Mocne strony	Słabe strony
7.6	usuwanie i oczyszczanie ścieków	Pełne skanalizowanie miejscowości. Funkcjonuje oczyszczalnia ścieków	
7.7	gospodarka odpadami stałymi	Zorganizowana zbiórka odpadów stałych z terenu miejscowości Funkcjonuje selektywna zbiórka odpadów	
7.8	telekomunikacja	Zapewniony dostęp do telefonu stacjonarnego i telefonii komórkowej Możliwość dostępu do Internetu	
7.9	infrastruktura drogowa	Funkcjonowanie oświetlenia ulicznego	Istnienie potrzeby modernizacji i budowy dróg, chodników
7.10	komunikacja	Istnienie dogodnych połączeń komunikacyjnych z sąsiednimi miejscowościami	
8. Mieszkańcy, organizacje społeczne			
8.1	OSP	Funkcjonowanie jednostki OSP	
8.2	KGW	Funkcjonowanie Koła Gospodyń Wiejskich	
8.3	stowarzyszenia	W mieścisku funkcjonują następujące organizacje i stowarzyszenia: <ul style="list-style-type: none"> • Kurkowe Bractwo Strzeleckie; • Stowarzyszenie „Dolina Wełny”; • Stowarzyszenie Pomocy Uczniom im. Jana Pawła II; • Kółko Rolnicze. 	
8.4	Posterunek Policji, Rewir Dzielnicowych	Funkcjonuje Zespół Dzielnicowych w Mieścisku	

Tabela 7. Szanse i zagrożenia dla rozwoju miejscowości

Szanse	Zagrożenia
<ol style="list-style-type: none"> 1. Członkostwo kraju w UE – możliwość ubiegania się o środki finansowe z funduszy strukturalnych. 2. Istniejąca tendencja zmiany miejsca zamieszkania z miasta na wieś. 3. Posiadanie walorów sprzyjających rozwojowi turystyki i agroturystyki. 4. Dynamiczny rozwój sektora małych i średnich przedsiębiorstw. 5. Ułatwienie formalności związanych z zakładaniem własnej działalności gospodarczej. 6. Zwiększenie wydatków społeczeństwa na budownictwo. 7. Duże ożywienie gospodarcze. 8. Spadające bezrobocie. 9. Zapowiedzi przekazania większej władzy samorządowi lokalnemu. 	<ol style="list-style-type: none"> 1. Brak reformy finansów publicznych 2. Często zmieniające się przepisy prawne. 3. Stosunkowo wysoki poziom bezrobocia. 4. Konkurencja innych gmin w pozyskiwaniu inwestorów zewnętrznych. 5. Emigracja młodych ludzi do miast w poszukiwaniu pracy. 6. Niski poziom wykształcenia społeczności wiejskiej. 7. Wzrost cen produktów i usług. 8. Wzrost podatków.

4. Wizja rozwoju

Wizja rozwoju opisuje stan, do którego chcą dążyć zarówno władze samorządowe, jak i mieszkańcy miejscowości. Określenie docelowej wizji rozwoju jest niezbędne, bo umożliwia wyznaczenie jasnych celów i określenie sposobów ich realizacji. Świadomość do czego zmierzamy, ułatwi konsekwentne podążanie w nakreślonym kierunku, bez popełniania niepotrzebnych błędów. W ramach prac nad przygotowaniem Planu Odnowy Miejscowości została wypracowana następująca wizja rozwoju miejscowości Mieścisko:

Miejscowość zadbane i uporządkowana, aktywna i nowoczesna, pełniąca funkcje edukacyjne, kulturalne i sportowo-rekreacyjne, wyposażona w dobrą infrastrukturą zapewniającą mieszkańcom komfort życia

5. Planowane kierunki rozwoju

Tabela 8. Kierunki rozwoju miejscowości

DIAGNOZA AKTUALNEJ SYTUACJI		WIZJA STANU DOCELOWEGO	
Co ją wyróżnia?	położenie w pobliżu rzeki Wełny, czyste środowisko naturalne	Co ma ją wyróżniać?	centrum kulturalno - rekreacyjne wsi, wykorzystane walory wynikające z położenia geograficznego
Jakie pełni funkcje?	mieszkaniowo-gospodarczą, rolniczą, usługową	Jakie ma pełnić funkcje?	usługowe, kulturalne, rolnicze, mieszkaniowe
Kim są mieszkańcy?	rolnicy, dzieci, młodzież, osoby pracujące na terenie pobliskiego Wągrowca	Kim mają być mieszkańcy?	Wykształceni, aktywni zawodowo i społecznie mieszkańcy różnych grup zawodowych, aktywna młodzież
Co daje utrzymanie?	rolnictwo; praca w sferze produkcyjno – usługowej poza wsią; emerytury, renty, pomoc społeczna, zasiłki dla bezrobotnych	Co ma dać utrzymanie?	praca w sferze produkcyjno – usługowej, we wsi i poza wsią, działalność gospodarcza, działalność związana z agroturystyką
Jak zorganizowani są mieszkańcy?	Rada Sołecka, uczestnictwo w zespołach muzycznych i sportowych oraz w różnego rodzaju organizacjach społecznych	W jaki sposób mają być zorganizowani mieszkańcy?	stowarzyszenia kulturalne, Rada Sołecka, większe zaangażowanie w ramach funkcjonujących zespołów muzycznych
W jaki sposób rozwiązują problemy?	sporadyczne zebrania wiejskie, indywidualne interwencje u władz gminnych	W jaki sposób mają być rozwiązywane problemy?	okresowe spotkania i zebrania wiejskie, spotkania Rady Sołeckiej oraz z władzami gminy, zwiększenie przepływu informacji między mieszkańcami
Jak wygląda miejscowość?	zabudowa mieszkaniowo-usługowa tworząca rozległe kwartały	Jak ma wyglądać miejscowość?	funkcjonujące boisko sportowe, dobrze wyposażone place zabaw dla dzieci, hala sportowa, basen, nowoczesny Dom Kultury
Jakie są powiązania komunikacyjne?	droga wojewódzka, drogi gminne, powiatowe	Jakie mają być powiązania komunikacyjne?	regularne połączenia komunikacyjne do pobliskich miejscowości

Co proponujemy dzieciom i młodzieży?	uprawianie sportu na boisku zlokalizowanym przy szkole, placu zabaw, kort tenisowy, stadion, uczestnictwo w kołach zainteresowań prowadzonych przez szkoły oraz Dom Kultury	Co zaproponujemy dzieciom i młodzieży?	ogólnodostępne boisko sportowe, stadion, plac zabaw, halę sportową, basen, uczestnictwo w kołach zainteresowań prowadzonych przez szkoły oraz odbywających się w Domu Kultury, wzbogaconych o zajęcia sportowe
---	---	---	--

6. Opis planowanych przedsięwzięć

6.1. Priorytety rozwoju miejscowości

W ramach spotkania warsztatowego przeprowadzonego na terenie miejscowości w dniu 5.02.2009 r. mieszkańcy Mieściska wskazali, że priorytetem jest dla nich poprawa jakości życia, zapewnienie warunków dla rozwoju funkcji turystycznych miejscowości oraz zachowanie dziedzictwa historycznego. W związku z tym określono następujące zadania do zrealizowania na tym terenie:

1. Remont budynku Domu Kultury

Dom Kultury działający w Mieścisku stanowi bazę kulturalną miejscowości, ponieważ swoją siedzibę mają w nim liczne grupy i stowarzyszenia artystyczne. Placówka ta jest systematycznie remontowana, jednak brak środków finansowych utrudniał realizację kompleksowego remontu. W ramach dotychczas wykonanych zadań obiekt dostosowano w pełni do potrzeb osób niepełnosprawnych.

Planowany remont Domu Kultury obejmuje:

- Docieplenie ścian zewnętrznych budynku oraz wykonanie elewacji;
- Docieplenie stropu i wymianę pokrycia dachowego;
- Remont tarasu;
- Remont wewnętrznych pomieszczeń za sceną;
- Wymianę kotar na scenie;
- Wymianę posadzki na sali widowiskowej.

2. Dopuszczenie orkiestry działającej w miejscowości

Mieszkańcy Mieściska aktywnie rozwijają swoje talenty muzyczne, szczególnie poprzez grę w miejscowej orkiestrze o nazwie „Dęciaki” oraz śpiew w chórze „Kanon”. Występy tych grup uświetniają lokalne imprezy, a w szczególności odbywające się co roku Targi Michałowskie.

Rozwój tych grup jest uwarunkowany zakupem nowych instrumentów muzycznych, strojów oraz pulpitów.

3. Remont wieży i dachu zabytkowego kościoła w Mieścisku

Kościół pw św. Michała Archanioła w Mieścisku jest jedynym zabytkiem w miejscowości. Obecnie wieża i dach kościoła wymagają gruntownego remontu. Realizacja inwestycji pozwoli na zachowanie zabytku w dobrym stanie dla przyszłych pokoleń.

4. Budowa ośrodka zdrowia

Celem projektu jest poprawa dostępu do podstawowych usług medycznych, świadczonych w nowoczesnym budynku. Obecny ośrodek zdrowia znajduje się w złym stanie technicznym, dlatego w wyniku realizacji projektu obejmującego budowę nowego budynku, możliwe będzie świadczenie usług medycznych w obiekcie spełniającym wymagane standardy sanitarne i techniczne.

5. Budowa i remont budynków z mieszkaniami socjalnymi i komunalnymi

W wyniku realizacji projektu powstanie budynek, w którym zostaną zapewnione mieszkania socjalne dla najuboższych mieszkańców miejscowości oraz mieszkania komunalne.

6. Budowa i przebudowa nawierzchni ulic i chodników oraz wymiana oznakowania drogowego

Stan techniczny infrastruktury drogowej wpływa nie tylko na bezpieczeństwo jej użytkowników, ale również warunkuje rozwój miejscowości. W Mieścisku infrastruktura drogowa wymaga rozbudowy, a w niektórych obszarach – przebudowy, ponieważ jej obecny stan istotnie utrudnia funkcjonowanie podmiotów gospodarczych oraz znacznie obniża jakość życia mieszkańców miejscowości.

Inwestycje w zakresie budowy i rozbudowy ulic i chodników w Mieścisku a także wymiana oznakowania drogowego są szczególnie istotne dla mieszkańców miejscowości, ponieważ ich realizacja znacznie poprawi bezpieczeństwo i jakość życia użytkowników lokalnej infrastruktury drogowej. Realizacja inwestycji przyniosłaby również korzyści związane z poprawą estetyki miejscowości, usprawnieniem komunikacji, redukcją uszkodzeń pojazdów wywołanych złym stanem dróg.

7. Budowa obwodnicy.

Potrzeba realizacji projektu związanego z budową obwodnicy Mieściska wynika z dużego natężenia ruchu w centrum miejscowości. Przez ścisłe centrum Mieściska przebiega bowiem droga wojewódzka nr 190, którą odbywa się ruch tranzytowy. Obecna sytuacja jest

szczególnie uciążliwa dla osób mieszkających w pobliżu wspomnianej drogi, ponieważ przejeżdżające pojazdy emitują nie tylko spaliny i hałas, ale również drgania podłoża, co w efekcie powoduje pękanie budynków.

Budowa obwodnicy Mieściska pozwoliłaby również na istotną poprawę bezpieczeństwa mieszkańców a zwłaszcza dzieci uczęszczających do szkół zlokalizowanych przy wspomnianej drodze.

8. Budowa ścieżki rowerowej

Budowa ścieżki rowerowej z Mieściska do pobliskiego Wągrowca pozwoliłaby na osiągnięcie wielu korzyści społeczno-ekonomicznych, do których można zaliczyć:

- zwiększenie bezpieczeństwa osób przemierzających tę trasę na rowerze;
- zachęcenie pozostałych mieszkańców Mieściska i pobliskich miejscowości do podróżowania do Wągrowca na rowerze, który jest ekologicznym środkiem transportu;
- zwiększenie aktywności fizycznej mieszkańców poprzez zapewnienie bezpiecznej trasy rowerowej;
- propagowanie ekologicznych postaw wśród najmłodszych mieszkańców miejscowości;
- poprawa jakości powietrza na skutek powszechniejszego wykorzystania roweru jako środka lokomocji;
- oszczędności mieszkańców wynikające z ograniczenia wydatków na paliwo.

9. Budowa sali gimnastycznej oraz kompleksu sportowego - boiska do gier zespołowych o sztucznej nawierzchni

Celem projektu jest poprawa warunków życia mieszkańców poprzez zapewnienie im łatwiejszego dostępu do nowoczesnej infrastruktury sportowej. Tereny wiejskie charakteryzują się występowaniem niewielu miejsc, w których mieszkańcy mogliby realizować swoje pasje sportowe, dlatego też niezbędne jest podejmowanie działań mających na celu eliminowanie istniejących dysproporcji w tym zakresie. Dzieci uczęszczające do miejscowych szkół będą miały zapewniony dostęp do pełnowymiarowej sali gimnastycznej, w której będą realizowane zajęcia wychowania fizycznego w zakresie przewidzianym programem nauczania. Dzięki stworzeniu miejsc, gdzie mieszkańcy będą mieli możliwość odbywania rozgrywek sportowych, nastąpi wzrost integracji społecznej. Poza tym poprzez zwiększenie walorów estetycznych takich miejsc nastąpi wzrost atrakcyjności turystycznej miejscowości, a pośrednio gminy i regionu, co może z kolei

przyczynić się do wzrostu dochodów ludności i zwiększenia zatrudnienia w tym sektorze gospodarki.

Nie bez znaczenia jest też wzrost aktywności fizycznej społeczności, a przez to poprawa stanu zdrowia mieszkańców i promocja zdrowego trybu życia.

10. Budowa basenu

Celem realizacji projektu jest zapewnienie mieszkańcom miejscowości dostępu do basenu. Inwestycja pozwoli nie tylko na urozmaicenie zajęć wychowania fizycznego dzieci uczęszczających do miejsciskich szkół, ale również na poprawę kondycji fizycznej mieszkańców miejscowości. Budowa basenu wiązałaby się również ze wzrostem atrakcyjności turystycznej miejscowości oraz gminy.

11. Doposażenie istniejących placów zabaw

Obecnie w Mieścisku funkcjonują dwa place zabaw: w Parku Św. Huberta oraz na Osiedlu Młodych. W celu poprawy atrakcyjności tych skwerów oraz zwiększenia ich walorów edukacyjnych i poznawczych konieczny jest zakup nowego wyposażenia. Celem projektu jest zapewnienie najmłodszym mieszkańcom Mieściska interesujących warunków do spędzania wolnego czasu w gronie rówieśników. Dzięki realizacji inwestycji dzieci będą miały możliwość bezpiecznej zabawy.

12. Oczyszczenie rzeki Wełny

Rzeka Wełna przepływająca przez Mieścisko stanowi niewątpliwie atrakcję miejscowości. Jednak pełne wykorzystanie szans, jakie niesie ze sobą istnienie rzeki nie jest możliwe. Wykorzystanie rzeki na cele rekreacyjne będzie możliwe dopiero po jej oczyszczeniu, głównie z roślinności obficie porastającej rzekę.

6.2. Harmonogram realizacji

W ramach Planu Odnowy Miejscowości Mieścisko przewidziano następujący harmonogram realizacji zadań:

Tabela 9. Harmonogram realizacji zaplanowanych zadań

Lp.	Nazwa zadania	Szacunkowy koszt realizacji zadania	Termin rozpoczęcia	Termin zakończenia
1.	Remont budynku Domu Kultury	510 000	IV/2009	IV/2010
2.	Doposażenie orkiestry działającej w miejscowości	30 000	IV/2009	IV/2010

3.	Remont wieży i dachu zabytkowego kościoła w Mieścisku	345 500	IV/2009	IV/2010
4.	Budowa ośrodka zdrowia	1 200 000	II/2010	IV/2012
5.	Budowa i remont budynków z mieszkaniami socjalnymi i komunalnymi	1 100 000	IV/2009	IV/2010
6.	Budowa i przebudowa nawierzchni ulic i chodników oraz wymiana oznakowania drogowego	2 100 000	II/2009	IV/2016
7.	Budowa obwodnicy.	30 000 000	II/2012	IV/2016
8.	Budowa ścieżki rowerowej	200 000	II/2010	IV/2012
9.	Budowa sali gimnastycznej oraz kompleksu sportowego - boiska do gier zespołowych o sztucznej nawierzchni	5 000 000	II/2009	IV/2012
10.	Budowa basenu	3 000 000	I/2013	IV/2016
11.	Doposażenie istniejących placów zabaw	50 000	II/2009	IV/2016
12.	Oczyszczenie rzeki Wełny	300 000	II/2010	IV/2012

7. Zarządzanie

Zarządzanie Planem Odnowy Miejscowości odbywa się na kilku poziomach organizacyjnych, funkcjonalnych i podmiotowych.

7.1. Podmioty uczestniczące

Wśród podmiotów zarządzających należy wymienić:

- mieszkańców, którzy brali udział w pracach projektowych i będą sprawować kontrolę społeczną nad realizacją;
- Grupę Odnowy Miejscowości zaangażowaną w każdym etapie zarządzania Planem Odnowy Miejscowości;
- Sołtysa oraz
- Wójta i Radę Gminy zaangażowanych w etap planowania finansowego i nadzór instytucjonalny.

7.2. Komunikacja

Proponuje się, aby komunikację planu zapewniła Grupa Odnowy Miejscowości oraz Sołtys, ponieważ te organy utrzymują bezpośredni codzienny kontakt z mieszkańcami wsi.

Ponadto Grupa Odnowy Miejscowości zorganizuje upublicznienie planu w celu:

- podniesienia poziomu zaufania wśród mieszkańców,
- zapewnienia bieżącej informacji na temat realizacji planu,
- zapewnienia możliwości monitorowania zgodności realizacji z ustaleniami.

Możliwość zapoznania się z przygotowanym dokumentem wszystkim mieszkańcom Mieściska zapewniona będzie poprzez udostępnienie go do odczytu w budynku oraz na stronie internetowej Urzędu Gminy.

7.3. System monitorowania Planu Odnowy Miejscowości

Przewiduje się okresową roczną ocenę i aktualizację planowanych działań oraz projektów w ramach konsultacji społecznych. W terminie do 31 listopada każdego roku nastąpi spotkanie Grupy Odnowy Miejscowości, podczas którego przedstawione zostaną efekty z realizacji Planu Odnowy Miejscowości oraz nastąpi jego ocena w odniesieniu do zakładanych celów i działań strategicznych.

Coroczna analiza i ocena realizacji Planu pozwoli na weryfikację i wprowadzanie niezbędnych zmian w zakresie zadań określonych w Planie. Sytuacja ta będzie miała okoliczność jedynie w przypadku jednogłębnej akceptacji ze strony społeczności wiejskiej zmian, które nie zostały uwzględnione w dniu opracowywania niniejszego Planu Odnowy Miejscowości wynikłe ze zmieniającej się rzeczywistości.

Raport z oceny i analizy Planu przedstawiony będzie Wójtowi i Radnym Rady Gminy w Mieścisku.

9. Spis rysunków

RYSUNEK 1. POŁOŻENIE MIEJSCOWOŚCI MIEŚCISKO NA TLE POWIATU WĄGROWIECKIEGO	4
RYSUNEK 2. ZDJĘCIE SATELITARNE MIEŚCISKA.....	5
RYSUNEK 3. MAPA MIEŚCISKA	6
RYSUNEK 4. ZABYTKOWY KOŚCIÓŁ PW. ŚW. MICHAŁA ARCHANIOLA W MIEŚCISKU	9
RYSUNEK 5. GIMNAZJUM PUBLICZNE W MIEŚCISKU	15
RYSUNEK 6. SZKOŁA PODSTAWOWA IM. STEFANA CZARNIECKIEGO W MIEŚCISKU.....	15
RYSUNEK 7. PRZEDSZKOLE "LEŚNE LUDKI" W MIEŚCISKU.....	16
RYSUNEK 8. DOLINA RZEKI WEŁNY.....	22

10. Spis tabel

TABELA 1. MIESZKAŃCY MIEJSCOWOŚCI MIEŚCISKO.....	9
TABELA 2. LICZBA LUDNOŚCI NA TERENIE MIEŚCISKA W LATACH 2003 - 2008	11
TABELA 3. ZESTAWIENIE DRÓG PRZEBIEGAJĄCYCH PRZEZ MIEŚCISKO.....	13
TABELA 4. STRUKTURA GRUNTÓW.....	19
TABELA 5. STRUKTURA GOSPODARSTW ROLNYCH.....	21
TABELA 6. MOCNE I SŁABE STRONY MIEJSCOWOŚCI	23
TABELA 7. SZANSE I ZAGROŻENIA DLA ROZWOJU MIEJSCOWOŚCI	27
TABELA 8. KIERUNKI ROZWOJU MIEJSCOWOŚCI.....	28
TABELA 9. HARMONOGRAM REALIZACJI ZAPLANOWANYCH ZADAŃ.....	32

10. Spis wykresów

WYKRES 1. STRUKTURA WIEKOWA LUDNOŚCI MIEŚCISKA	10
WYKRES 2. LUDNOŚĆ MIEŚCISKA WEDŁUG PŁCI.....	10
WYKRES 3. LICZBA LUDNOŚCI NA TERENIE MIEJSCOWOŚCI MIEŚCISKO	11
WYKRES 4. STRUKTURA ZAGOSPODAROWANIA GRUNTÓW W MIEŚCISKU	20
WYKRES 5. STRUKTURA AGRARNA GOSPODARSTW W MIEŚCISKU	21